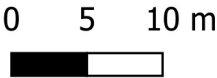




Objaśnienia

- Badania geologiczno-inżynierskie
- Otwory archiwalne
- Otwór wiertniczy
- Otwór wiertniczy wraz z sondowaniem CPTu
- 0,6 Głębokość do stropu gruntów nośnych [m p.p.t.]
- 148,00(2,2) Głębokość do pierwszego poziomu zwierciadła wód podziemnych [m p.p.t.] (wraz z sumaryczną miąższością strefy nawodnionej [m])

SKALA



układ współrzędnych 2000 strefa 7

Wykonawca	 BARG				BARG Centrum Sp. z o.o. ul. Kamińskiego 28, 05-850 Ożarów Mazowiecki	
Lokalizacja	dz. nr ew. 1/2 obreb 84, gm. Siedlce, pow. Siedlce, woj. mazowieckie					
Obiekt	Budowa dołu kompensacyjnego i fundamentów pod maszyny do cięcia wzdłużnego blachy					
Opracowanie	Dokumentacja geologiczno-inżynierska					
Tytuł załącznika	Mapa warunków budowlanych					Nr. zał. 2.8
	Imię i nazwisko	Uprawnienia	Podpis	Data	Skala	
Opracował:	Monika Nowakowska	VII-2119		sierpień 2025	1:500	